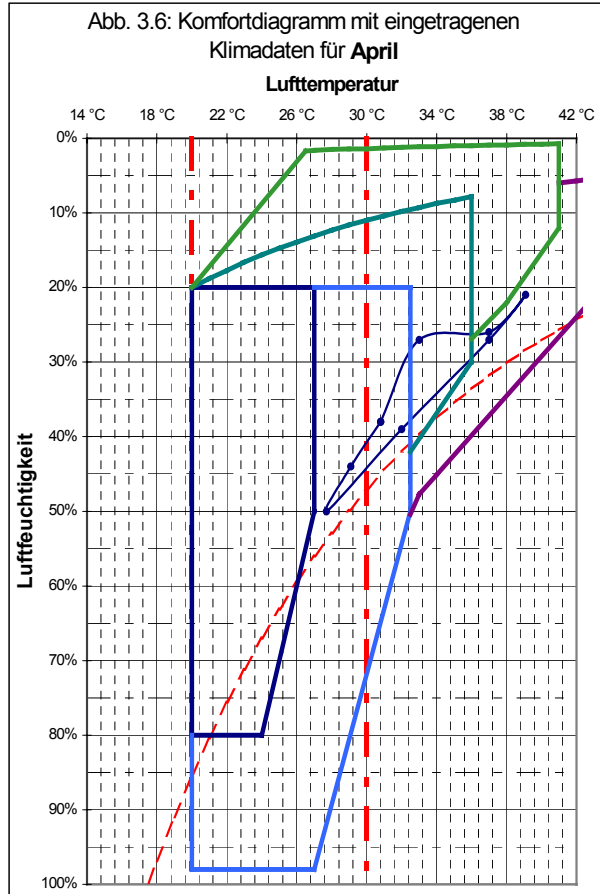
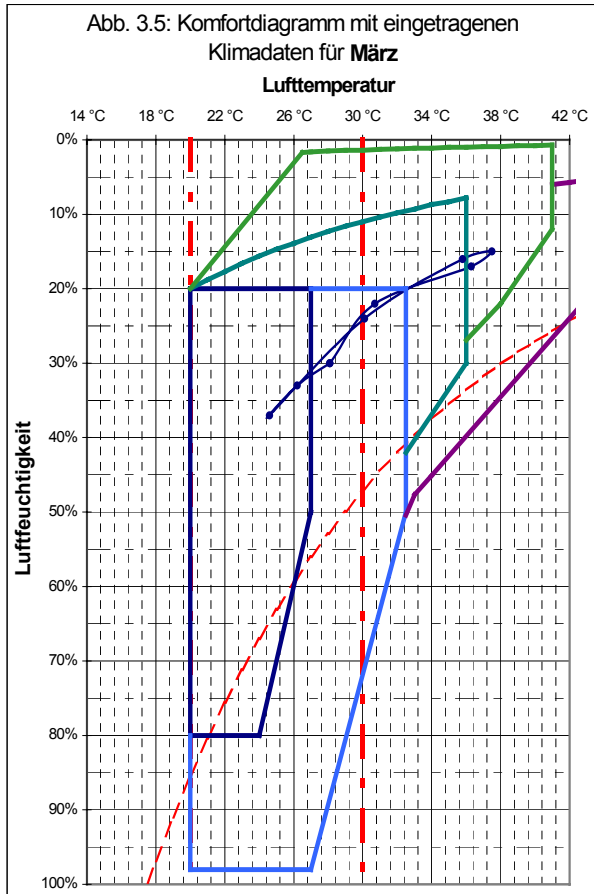
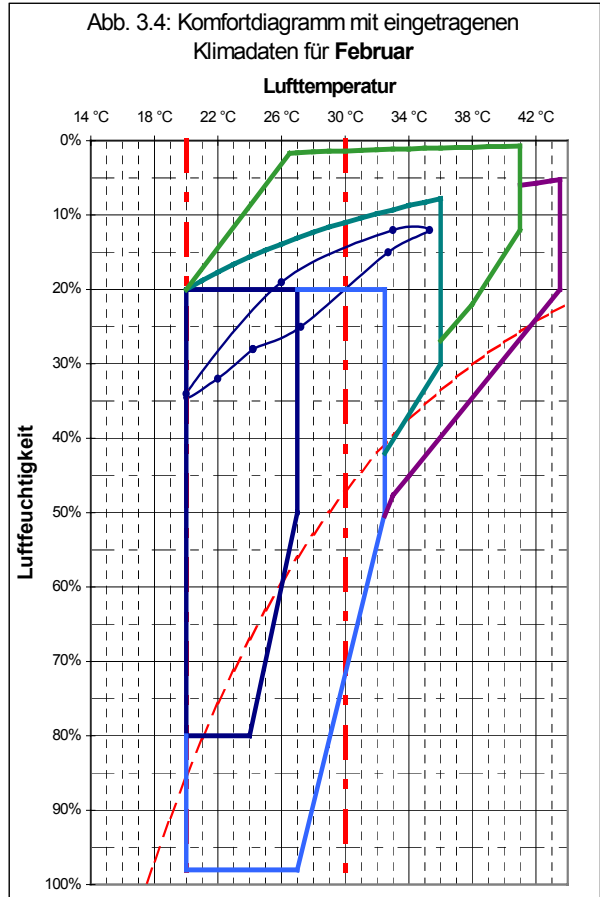
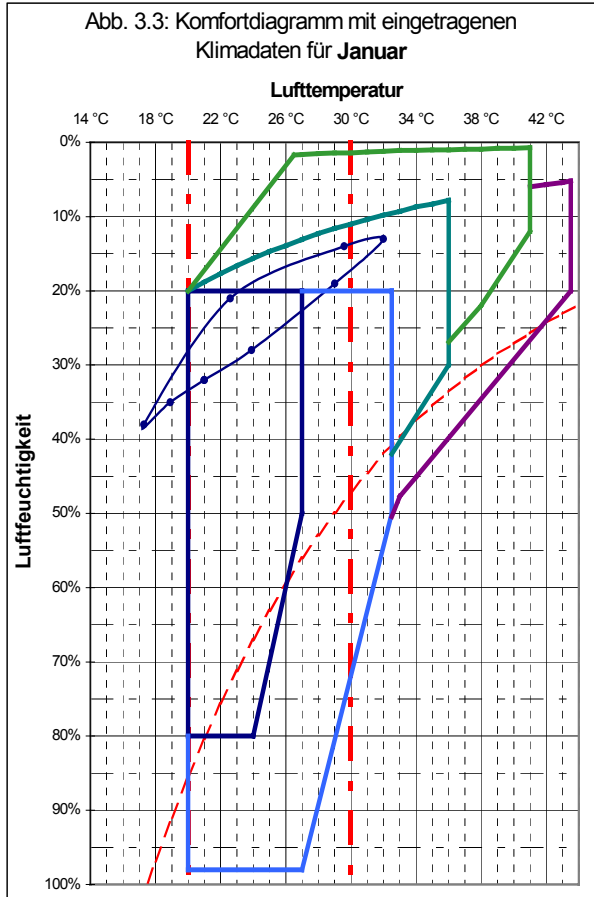


ANHANG 1

Komfortdiagramme mit eingetragenen Klimadaten von Burkina Faso



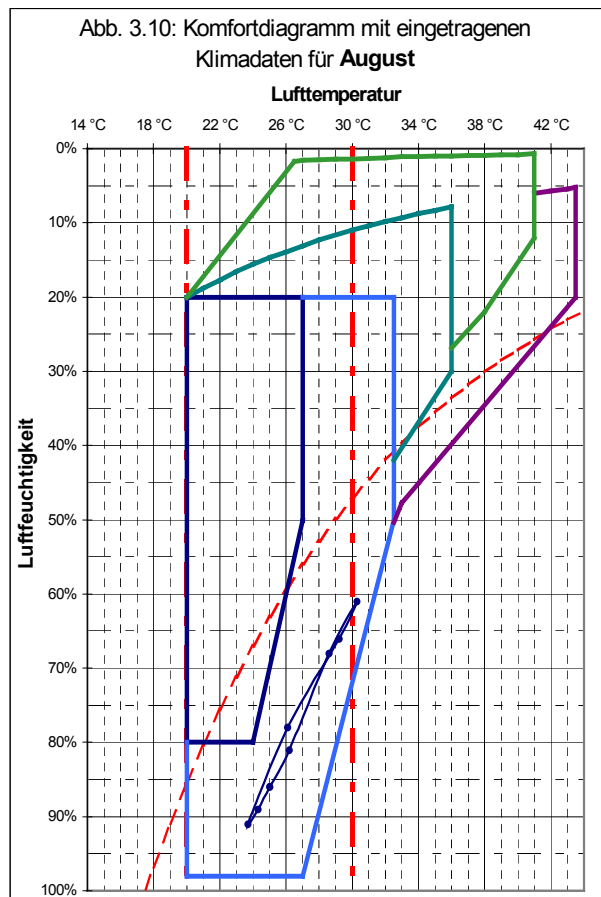
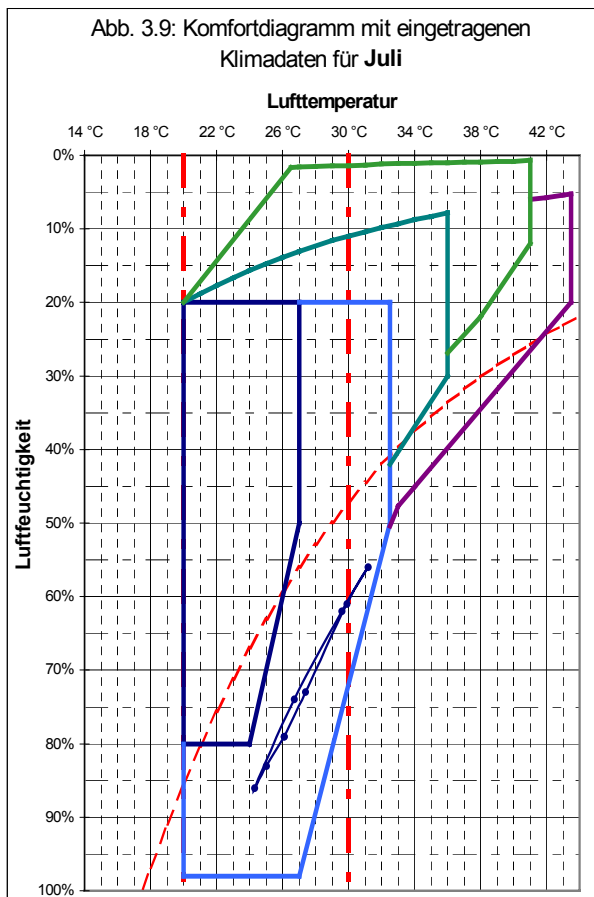
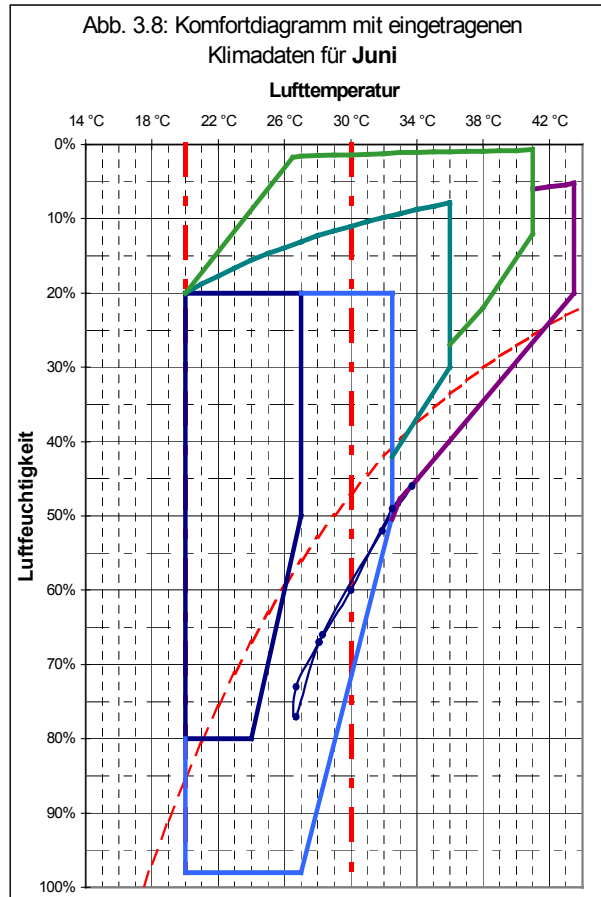
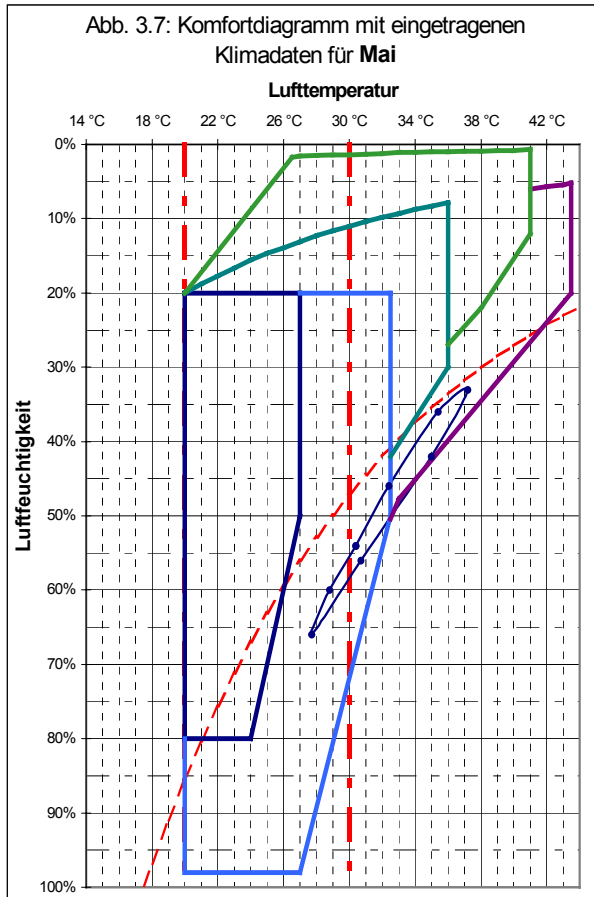


Abb. 3.11: Komfortdiagramm mit eingetragenen Klimadaten für **September**

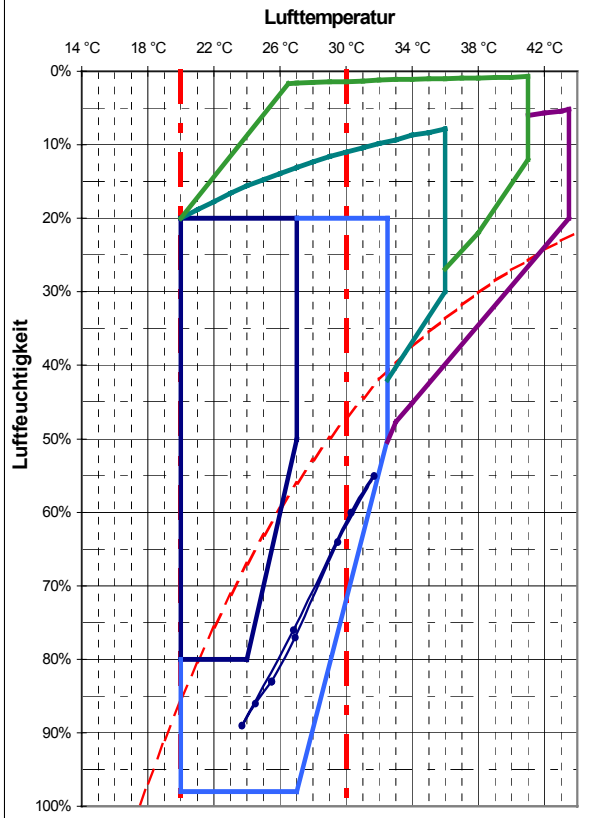


Abb. 3.12: Komfortdiagramm mit eingetragenen Klimadaten für **Oktober**

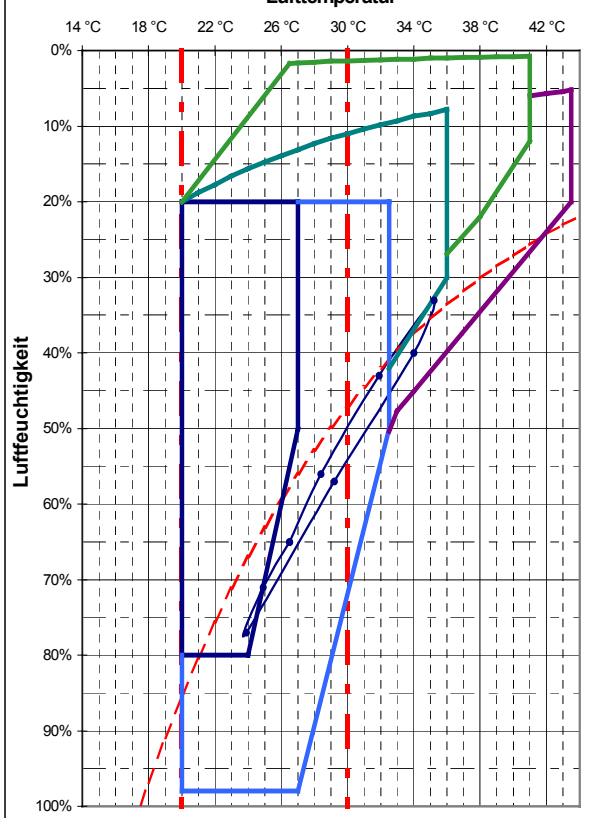


Abb. 3.13: Komfortdiagramm mit eingetragenen Klimadaten für **November**

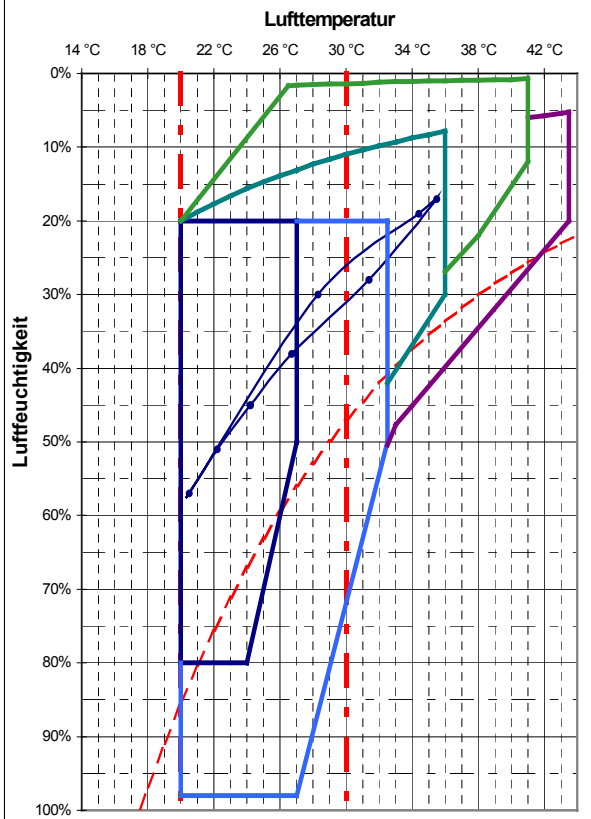


Abb. 3.14: Komfortdiagramm mit eingetragenen Klimadaten für **Dezember**

